











Zeichenerklärung			
Planung			
	Sandpaket		1. Schüttstufe
	Kleibodenabdeckung 1. Schüttstufe		2. Schüttstufe
	Schottertragschicht		3. Schüttstufe
	Geogitter / Geotextil		Bodenabtrag für Sandpaket
	Drainage		Bodenabtrag für Schüttstufen 2 + 3

Index		Datum		Änderung		Gezeichnet	
							
				Bahnhofstraße 439 21214 Hemmoor Tel. 04744 696433-0		info@contur-gmbh.de www.contur-gmbh.de	
						Stadter Straße 34 21243 Barmstedt Tel. 04763 809430-0	
<h2 style="text-align: center;">Aus- und Neubau des Ostedeichs im Bereich Ostendorf bis Gräpel</h2>							
<h1 style="text-align: center;">AUSFÜHRUNGSPLANUNG</h1>							
Projektor: P24-024		Vermessung: -		<h2 style="text-align: center;">Ausbauquerschnitt 2 + 650 Ausbauquerschnitt 2 + 700</h2>			
Bearbeitet: Ringe		Aufgestellt: -					
Gezeichnet: Steffens		Dated: 08.05.2026					
				Maßstab		Blattnummer	
				1 : 100		5.27	